



ПРАВИЛА ЗЕМЛЕПОЛЬЗОВАНИЯ И ЗАСТРОЙКИ ПЕЧЕНГСКОГО МУНИЦИПАЛЬНОГО ОКРУГА МУРМАНСКОЙ ОБЛАСТИ

КАРТА ГРАДОСТРОИТЕЛЬНОГО ЗОНИРОВАНИЯ Г. ЗАПОЛЯРНЫЙ

М 1:10 000



УСЛОВНЫЕ ОБОЗНАЧЕНИЯ ГРАНИЦЫ И ТЕРРИТОРИИ

- Граница муниципального округа
- Граница населенного пункта
- Поверхностные водные объекты
- Земли лесного фонда

ТЕРРИТОРИАЛЬНЫЕ ЗОНЫ

- Зона застройки индивидуальными жилыми домами и домами блокированной застройки
- Зона застройки среднетажными многоквартирными домами
- Зона застройки многоквартирными многоквартирными домами
- Зона делового, общественного и коммерческого назначения
- Зона размещения объектов социального и коммунально-бытового назначения
- Производственная зона
- Коммунальная зона
- Зона инженерной инфраструктуры
- Зона транспортной инфраструктуры
- Зона сельскохозяйственных угодий
- Зона зеленых насаждений общего пользования
- Зона отдыха и туризма
- Зона спортивных сооружений
- Зона кладбищ
- Зона режимных территорий
- Иные зоны




ОБЪЕКТЫ КУЛЬТУРНОГО НАСЛЕДИЯ, ГРАНИЦЫ ИХ ТЕРРИТОРИЙ

- Памятник
- Граница территории объекта культурного наследия

ЗОНЫ С ОСОБЫМИ УСЛОВИЯМИ ИСПОЛЬЗОВАНИЯ ТЕРРИТОРИИ

- Существующий
 - Санитарно-защитная зона
 - Санитарный разрыв транспортных коммуникаций
 - Придорожная полоса
 - Охранные зоны инженерных коммуникаций
 - Охранная зона стационарных пунктов наблюдений за состоянием окружающей природной среды, ее загрязнением
 - Первый пояс зоны санитарной охраны источников питьевого и хозяйственно-бытового водоснабжения
 - Другие зоны, устанавливаемые в соответствии с законодательством Российской Федерации
 - Водоохранная зона
 - Прибрежная защитная полоса
 - Береговая полоса
- Планируемый
 - Санитарно-защитная зона
 - Охранные зоны инженерных коммуникаций
 - Санитарный разрыв транспортных коммуникаций

Примечания - На территории населенного пункта особо охраняемые природные территории отсутствуют

ПРАВИЛА ЗЕМЛЕПОЛЬЗОВАНИЯ И ЗАСТРОЙКИ ПЕЧЕНГСКОГО МУНИЦИПАЛЬНОГО ОКРУГА МУРМАНСКОЙ ОБЛАСТИ				 <div>GEONIKA ИНЖЕНЕРНО-ПРОЕКТИРОВАТЕЛЬСКАЯ КОМПАНИЯ</div>	
КАРТА ГРАДОСТРОИТЕЛЬНОГО ЗОНИРОВАНИЯ Г. ЗАПОЛЯРНЫЙ					
Масштаб	1 : 10 000	Директор	Кожурков О.В.	Подпись	
Шифр		Рук. проекта	Логвиненко П.Н.	Подпись	
Дата				Лист	ПЗЗ 02